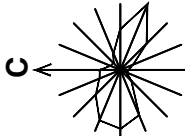
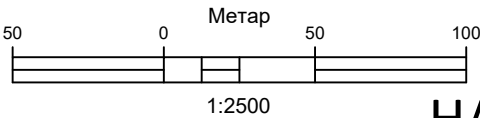




ИЗМЕНЕ И ДОПУНЕ ПЛАНА ГЕНЕРАЛНЕ РЕГУЛАЦИЈЕ НАСЕЉА БЕОЧИН



- НАЦРТ -

ПЛАН НАМЕНЕ ПОВРШИНА НА НИВОУ УРБАНИСТИЧКИХ ЗОНА СА ЛОКАЦИЈАМА ОБЈЕКТА ЈАВНЕ НАМЕНЕ

- ЗОНА СТАНОВАЊА**
 - ПОРОДИЧНО СТАНОВАЊЕ
 - СТАНОВАЊЕ СА РАДОМ
- ЗОНА РАДНИХ САДРЖАЈА**
 - РАДНЕ ЗОНЕ И КОМПЛЕКСИ
 - ЦЕНТАР ЗА РЕЦИКЛАЖУ
 - ГРАЂЕВИНСКА ЛИНИЈА
- ЗОНА КОМУНАЛНИХ ИНФРАСТРУКТУРНИХ САДРЖАЈА**
 - УЛИЧНИ КОРИДОРИ
- ЗОНА КОМУНАЛНИХ ИНФРАСТРУКТУРНИХ САДРЖАЈА**
 - КОМУНАЛНЕ ПОВРШИНЕ
 - КОРИДОР ЖЕЛЕЗНИЦЕ
 - ВОДЕНЕ ПОВРШИНЕ - ПОТОК
 - ТРАСА ДП IIА КРОЗ НАСЕЉЕ - ГЛАВНА НАСЕЉСКА САОБРАЋАЈНИЦА
 - САБИРНА НАСЕЉСКА САОБРАЋАЈНИЦА
- ЗОНА КОМУНАЛНИХ ИНФРАСТРУКТУРНИХ САДРЖАЈА**
 - ГРАНИЦА ОБУХВАТА ИЗМЕНА И ДОПУНА ПЛАНА ГЕНЕРАЛНЕ РЕГУЛАЦИЈЕ НАСЕЉА БЕОЧИН
 - ОЗНАКА ЛОКАЦИЈЕ
- ЗОНА КОМУНАЛНИХ ИНФРАСТРУКТУРНИХ САДРЖАЈА**
 - ГРАНИЦА ГРАЂЕВИНСКОГ ЗЕМЉИШТА У ГРАЂЕВИНСКОМ ПОДРУЧЈУ НАСЕЉА

НОСИЛАЦ ИЗРАДЕ ПЛАНА		ОПШТИНА БЕОЧИН	Печат и потпис:
		ОВЛАШЋЕНО ЛИЦЕ:	
ОБРАЂИВАЧ		ЈП ЗАВОД ЗА УРБАНИЗАМ ВОЈВОДИНЕ	Печат и потпис:
		ДИРЕКТОР: ПРЕДРАГ КНЕЖЕВИЋ, дипл.правник ПОМОЋНИК ДИРЕКТОРА: мр ВЛАДИМИР ПИХЛЕР, дипл.инж.арх.	
НАЗИВ ПЛАНА	ИЗМЕНЕ И ДОПУНЕ ПЛАНА ГЕНЕРАЛНЕ РЕГУЛАЦИЈЕ НАСЕЉА БЕОЧИН		
НАЗИВ КАРТЕ	ПЛАН НАМЕНЕ ПОВРШИНА НА НИВОУ УРБАНИСТИЧКИХ ЗОНА СА ЛОКАЦИЈАМА ОБЈЕКТА ЈАВНЕ НАМЕНЕ		
ОДГОВОРНИ УРБАНИСТА	ЗОРИЦА БОШЊАЧИЋ, мастер инж. арх.		Печат и потпис:
САРАДНИЦИ			
E-2952	Размера: 1:2500	Датум: Октобар 2025. год	Број листа: 2.4. IV-1